

ZÁKLADNÍ ÚDAJE											
TRAŤ: Lovosice – Louny					PZS v km 18,383						
DRUH: PZS 3SBI					Žávyry: –			Označení: LB6 P2306			
Komunikace: přechod pro chodce					Rozhodující uživatelé: chodci						
d _p (m) 8,80		t _x (s) –		t _u (s) –		t _v (s) 14,16		V _s (km.h ⁻¹) 3		α (°) 90	
d _T (m) 11,80		t _{b1} (s) 6		t _{u1} (s) –		t _z (s) –		V _v (km.h ⁻¹) 20		β ₁ (°) –	
d _z (m) –		t _{b2} (s) 3		t _{u2} (s) –		t _{zz} (s) –		a _s (m.s ⁻²) –		β ₂ (°) –	
d _s (m) 3		t _L (s) 24,16		t _o (s) –		t _r (s) 1		t _{rp} (s) –		S _p (m) 2,4	

Kolej číslo	zábrzdňá vzdálenost	d _v (m)	směr	km okraje přejezdu	Mězní doba anulace ⁴⁾			Kritická doba				
					t _g (s)	t _A (s)	t _{AS} (s)	L _D (m)	t _e (s)	t _f (s)	t _k (s)	t _{ks} (min)
1	700	190	sudý	18,381	–	–	–	2154	60	180	388	–
1	700	190	lichý	18,385	–	–	–	10955	0	180	1345	–

POZITIVNÍ SIGNÁL									
Volné úseky vždy	Sk10, Sk11, Sk12								
Předepsaná poloha výhybek a návěstidel: –									
Úseky	před L1b	před S							
Kromě									
Nemusí být volné při	L1b=0	S=0							

[illegible]

ZVUKOVÁ VÝSTRAHA	
Zvuková výstraha není na výstražnících :	—
Zvuková výstraha se vypne na výstražnících :	—
Po sklopení břevn závěr :	—

POZNÁMKY	
1)	lichý směr = od ŽST Libochovice do výh. Radonice nad Ohří
2)	sudý směr = od výh. Radonice nad Ohří do ŽST Libochovice
3)	za včasné uzavření PZS v předstihu minimálně o dobu tns před rozsvícením návěsti
Pn	zodpovídá obsluhující zaměstnanec
4)	staniční PZS – mezní doba anulace se neměří


**Operační program
Doprava**




Evropská unie
Investice do vaší budoucnosti
Fond soudržnosti

Zpracování připomínek 06/2016

Výškový systém Bpv
Souřadnicový systém S-JTSK

1	Aktualizace	04/2017	Petr Steiner	
Změna:	Název změny:	Datum:	Provedl:	Podpis:

<p>Investor, objednatel:</p> <div data-bbox="2493 526 2664 532">  <p>Správa železniční dopravní cesty</p> </div> <div data-bbox="2675 526 3155 532"> <p>Správa železniční dopravní cesty, státní organizace Dlážďeňská 1100/37 110 00 Praha 1</p> </div>	<p>kontaktní adresa: Správa železniční dopravní cesty, s.o. Stavební správa západ Sokolovská 1955/278, 190 00 Praha 9</p>
--	--

Sdružení "MP+Strabag+KTA - Louny-Lovosice", člen sdružení:

STRABAG Rail a.s.
Železničářská 1385/29, 400 03 Ústí nad Labem-Střekov
tel. +420 475 300 111, e-mail: projekt.ul@strabag.com
ID datové schránky: 9vbgv95

STRABAG


Sdružení "MP+Strabag+KTA - Louny-Lovosice", člen sdružení:



KTA technika spol. s.r.o.
 Klatovská 100, 301 00 Plzeň
 tel. 378 023 411, e-mail: kta@kta-technika.cz
 ID datové schránky: fw3g5xh



<p>METROPROJEKT Praha a.s. nám. I. P. Pavlova 2/1786 120 00 Praha 2</p> <p>generální ředitel: Ing. David Krása tel.: +420 296 154 105 www.metroprojekt.cz info@metroprojekt.cz</p>		<p>Souprava číslo:</p>
---	---	------------------------

HIP:	Podpis:	Název a účel díla:
Ing. Petr Zobal		REVITALIZACE TRATĚ LOUNY - LOVOSICE
tel.: +420 296 154 247		
Stupeň: Projekt / DSP		

Zpracovatelský útvar: KTA technika spol. s r.o. Plzeň Klatovská 100, 301 00 Plzeň tel. 378 023 411, e-mail: kta@kta-technika.cz	Název části díla: TECHNOLOGICKÁ ČÁST ŽELEZNIČNÍ ZABEZPEČOVACÍ ZAŘÍZENÍ STANIČNÍ ZABEZPEČOVACÍ ZAŘÍZENÍ	D D.1 D.1.1
Vedoucí útvaru: Ing. Josef Hrnčíř	Podpis: 	

Odpovědný projektant: Ing. Josef Hrnčíř		Podpis: 	Název přílohy: PS 14-01-01 ŽST Libochovice, SZZ							Změna: -
Vypracoval: Petr Steiner		Podpis: 	Tabulka přejezdu P2306 v km 18,383							Číslo příl.: 0312
Skart. znak: V20/2037	Datum: 06/2016									
Počet formátů: 3xA4	Měřítko: -	IČD:	15	6750	04	01	01	04		

AKCE: ŽST Libochovice, SZZ	0312
VÝKRES: Tabulka přejezdu P2306 v km 18,383	